



**КОМИТЕТ ИМУЩЕСТВЕННЫХ ОТНОШЕНИЙ
АДМИНИСТРАЦИИ ПЕРМСКОГО МУНИЦИПАЛЬНОГО ОКРУГА**

РЕШЕНИЕ

о размещении объектов № 3242

Пермский край
Пермский округ

25.10.2024

Комитет имущественных отношений администрации Пермского муниципального округа разрешает Акционерному обществу «Газпром газораспределение Пермь» (ИНН 5902183841, ОГРН 1025900512670, почтовый адрес: 614000, г. Пермь, ул. Петропавловская, 43)

размещение объекта «Газопровод давлением до 1,2 Мпа, для размещения которого не требуется разрешения на строительство»

на землях государственная собственность на которые не разграничена.

на срок 1 год

Местоположение: расположенных по адресу: Пермский край, м.о. Пермский, п. Кукуштан, ул. Ворошилова, к дому 24а, кад. 59:32:0010003:10144

Приложение: схема предполагаемых к использованию земель или части земельного участка.

Особые условия использования:

- 1) При размещении газопровода учесть параметры ширины проезда улично-дорожной сети, во избежание сужения полосы отвода дороги.
- 2) При условии получения разрешения на производство земляных работ.

Заместитель председателя комитета

(подпись, печать)

М.В. Королева



Схема предполагаемых к использованию земель или части земельного участка

Объект: Газопровод давлением до 1,2 Мпа, для размещения которого не требуется разрешения на строительство

Местоположение: расположенных по адресу: Пермский край, Пермский м.о.,
п. Кукуштан, ул. Ворошилова, к дому 24а, кад.59:32:0010003:10144

Площадь земель или части земельного участка, кв.м.: 108

Категория земель: земли населенных пунктов

Вид разрешенного использования: -

Описание границ смежных землепользователей:

От точки н1 до точки н3 - земельный участок с кадастровым номером 59:32:0010003:10144





От точки н3 до точки н1 - земли общего пользования

От точки н6 до точки н8 - земельный участок с кадастровым номером 59:32:0010003:9210

Каталог координат, м

№ точки границы	X	Y
н1	476498.12	2245869.80
н2	476496.29	2245873.34
н3	476493.06	2245879.61
н4	476484.20	2245874.12
н5	476489.57	2245864.53
н1	476498.12	2245869.80
н6	476491.39	2245872.51
н7	476490.03	2245874.46
н8	476488.53	2245873.49
н9	476489.89	2245871.63
н6	476491.39	2245872.51

Условные обозначения:

-  - предполагаемый участок земель, на которых планируется размещение объекта
-  :1402 - границы и номер земельного участка, сведения о которых внесены в ЕГРН
-  :1651 - границы и номер объекта капитального строительства, сведения о которых внесены в ЕГРН
-  - граница кадастрового квартала

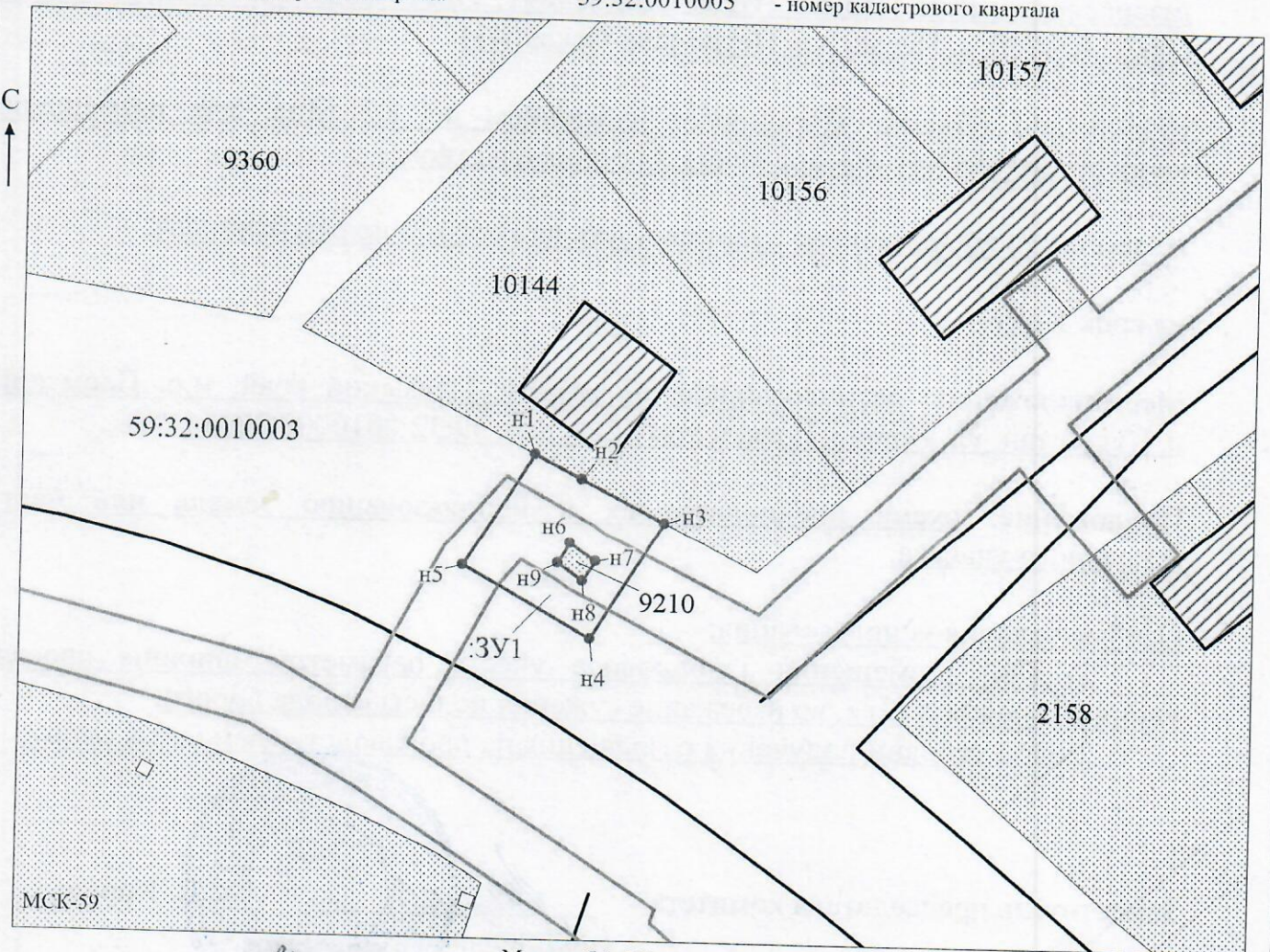
59:32-6.553

:ЗУ1

● н1

59:32:0010003

- зоны с особыми условиями использования территории, сведения о которых внесены в ЕГРН
- обозначение запрашиваемого земельного участка
- характерная точка границ земель или части земельного участка
- номер кадастрового квартала



Заявитель: Захарова Е. Л. Масштаб 1:500
 МП (подпись, расшифровка подписи)
 (для юридических лиц и индивидуальных предпринимателей)